

COMUNE DI RAVENNA

CAVA STANDIANA
Fosso Ghiaia (RA)

Procedura di verifica di assoggettabilità a VIA (Screening)

Richiesta di autorizzazione all'attività estrattiva secondo le
N.T.A. del P.I.A.E. 2021-2031 con valore di P.A.E. Comunale

ELABORATO:	DATA: 25/11/2025
SCALA: 1:5.000	
PLOTTAGGIO: 1:1	
TAVOLA N: E.2	

ALLEGATO E

SEZIONI
STATO ATTUALE E COMPARATO
CON QUELLO DI PROGETTO

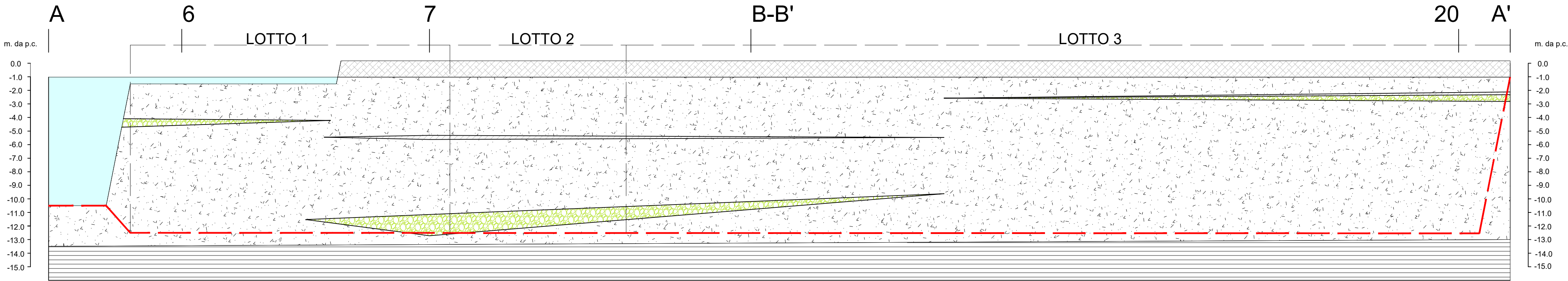
PROFESSIONISTA INCARICATO
ECOPROGET S.r.l.s.
P.I. e C.F. 01994480380
via Tito Strozzi, 18 Ferrara (Fe)
ecoprogetsrts@gmail.com
eco.proget@pec.it

COMMITTENTE:
Cava Cavallina S.r.l.
P.I. e C.F. 02274040399
Via Braille, 4 Fornace Zarattini (Ra)

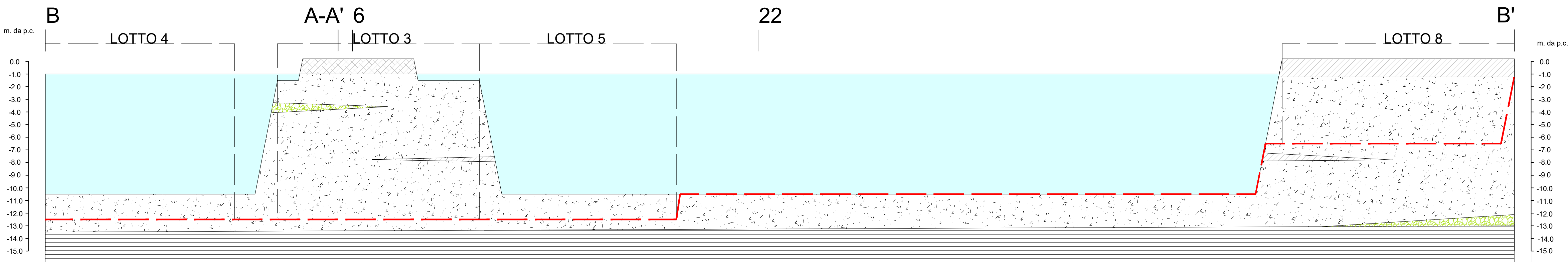
CAVA CAVALLINA SRL
Via Braille n. 4
48124 FORNACE ZARATTINI - RA
C.F. e P.IVA: 02274040399

REV	DATA	DESCRIZIONE
0	01/09/2025	EP25C09ALLE1
1	25/11/2025	EP25C09ALLE1.REV1

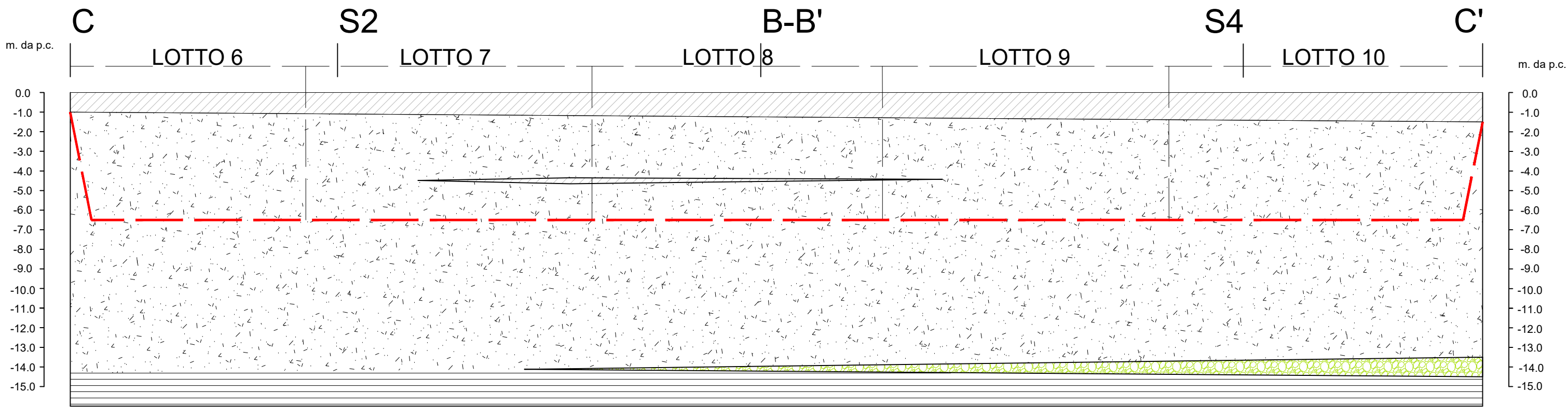
Sezione A - A' (stato di fatto attuale)
Scala orizzontale 1:1.000 - Scala verticale 1:200



Sezione B - B' (stato di fatto attuale)
Scala orizzontale 1:1.000 - Scala verticale 1:200



Sezione C - C' (stato di fatto attuale)
Scala orizzontale 1:1.000 - Scala verticale 1:200



LEGENDA

Viabilità di accesso

Ubicazione sondaggi

Traccia sezione
geologica

Viabilità interna
attuale

Viabilità interna
di progetto

Area IMPIANTI

Sponda del lago

Limite PIAE-PAE 21-31
(Area in escavazione)

Limite PIAE-PAE 21-31
(Area da escavare)

Limite PIAE-PAE 21-31
(Area non escavabile)

LEGENDA STRATIGRAFICA

Argilla Limosa

Limo Argilloso

Sabbia medio-fine

Ghiaia Sabbiosa

Stabilizzato piazzali

limite progetto di
escavazione